

# COMUNE DI SORA

(PROVINCIA DI FROSINONE)

## P.R.U.S.S.T.

Programma di Riqualificazione urbana  
e di Sviluppo Sostenibile del Territorio (PRUSST)  
D.M. LL. PP. 8 ottobre 1998

"Assetto organizzativo e trasformazioni sostenibili del sistema  
infrastrutturale dell'area omogenea "Medio Bacino del Liri" a supporto  
dello sviluppo integrato delle attività turistiche e produttive del territorio  
nell'ambito del Sistema subregionale delle relazioni interne incentrate  
sulla direttrice trasversale Sora-Ceprano-Fondi"  
Protocollo d'intesa del 23 ottobre 2000

Il Responsabile del Procedimento  
Arch. Luisa Arcese

Il Dirigente  
Ing. Antonio Facchini

OGGETTO: REALIZZAZIONE DI UN EDIFICIO COMMERCIALE IN SORA  
AL VIALE SAN DOMENICO - LOC. S. ROSALIA.  
(COD. 8.44.5 - Paolucci Mario)  
- VARIANTE ALL'ACCORDO DI PROGRAMMA -

DITTA: PAOLUCCI LIQUORI INTERNATIONAL S.r.l.

tavola:

2

data:

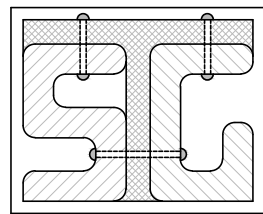
scala: 1:25.000 - 1:10.000 - 1:2.000

INQUADRAMENTO TERRITORIALE SU C.T.R.  
PLANIMETRIA SU ESTRATTO DI MAPPA CATASTALE  
DATI CATASTALI

STUDIO TECNICO  
**GRIMALDI**  
Associazione di Ingegneria

p. IVA 02553310604  
info@studiotecnicogrimaldi.it

Viale Regina Elena n. 4/c - SORA (FR) - tel/fax 0776.83.12.58



Professionisti:  
Ing. Sandro Grimaldi  
Ing. jr Andrea Grimaldi  
Geom. Davide Lombardi

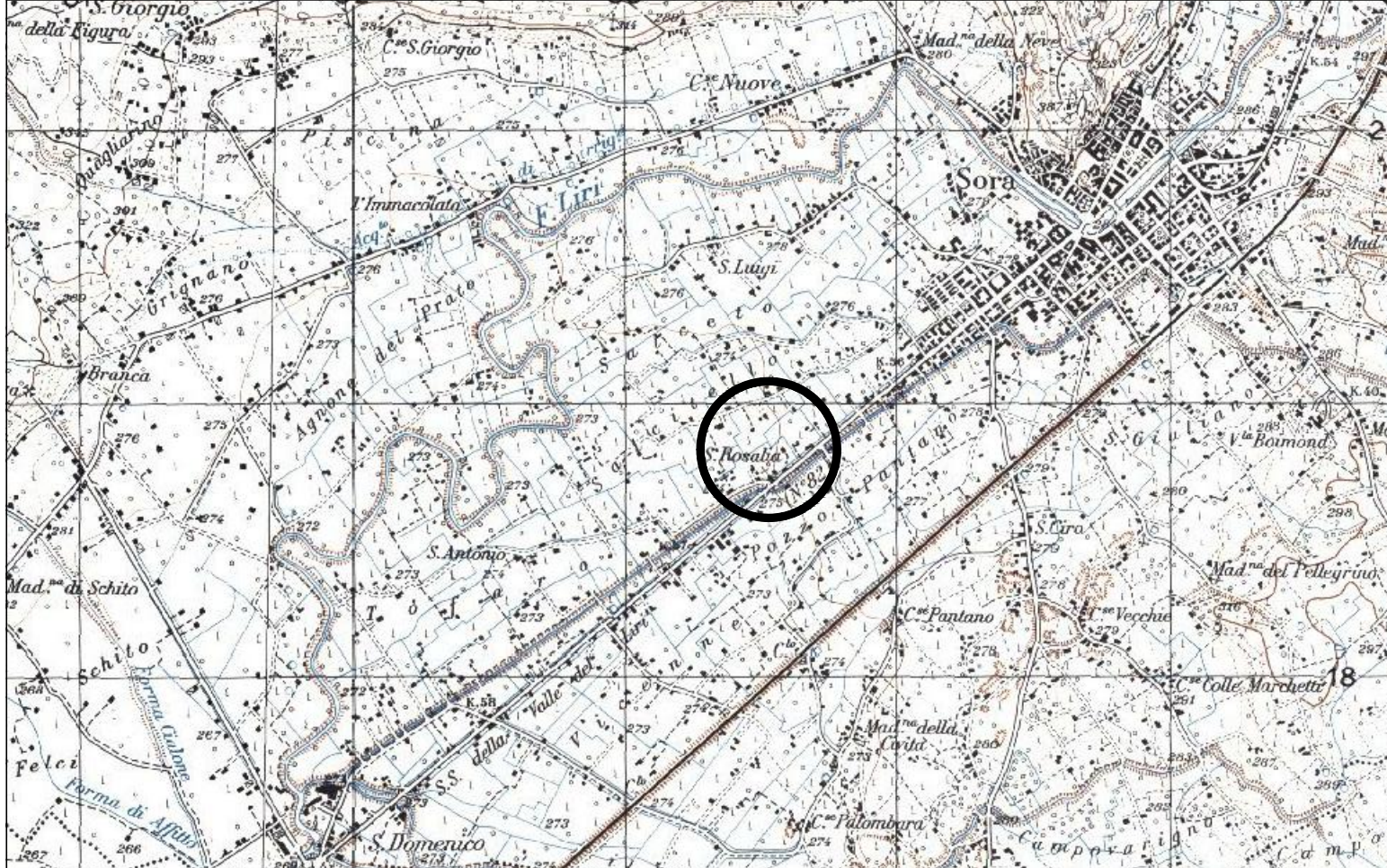
La Ditta

Il progettista architettonico  
Ing. Sandro Grimaldi

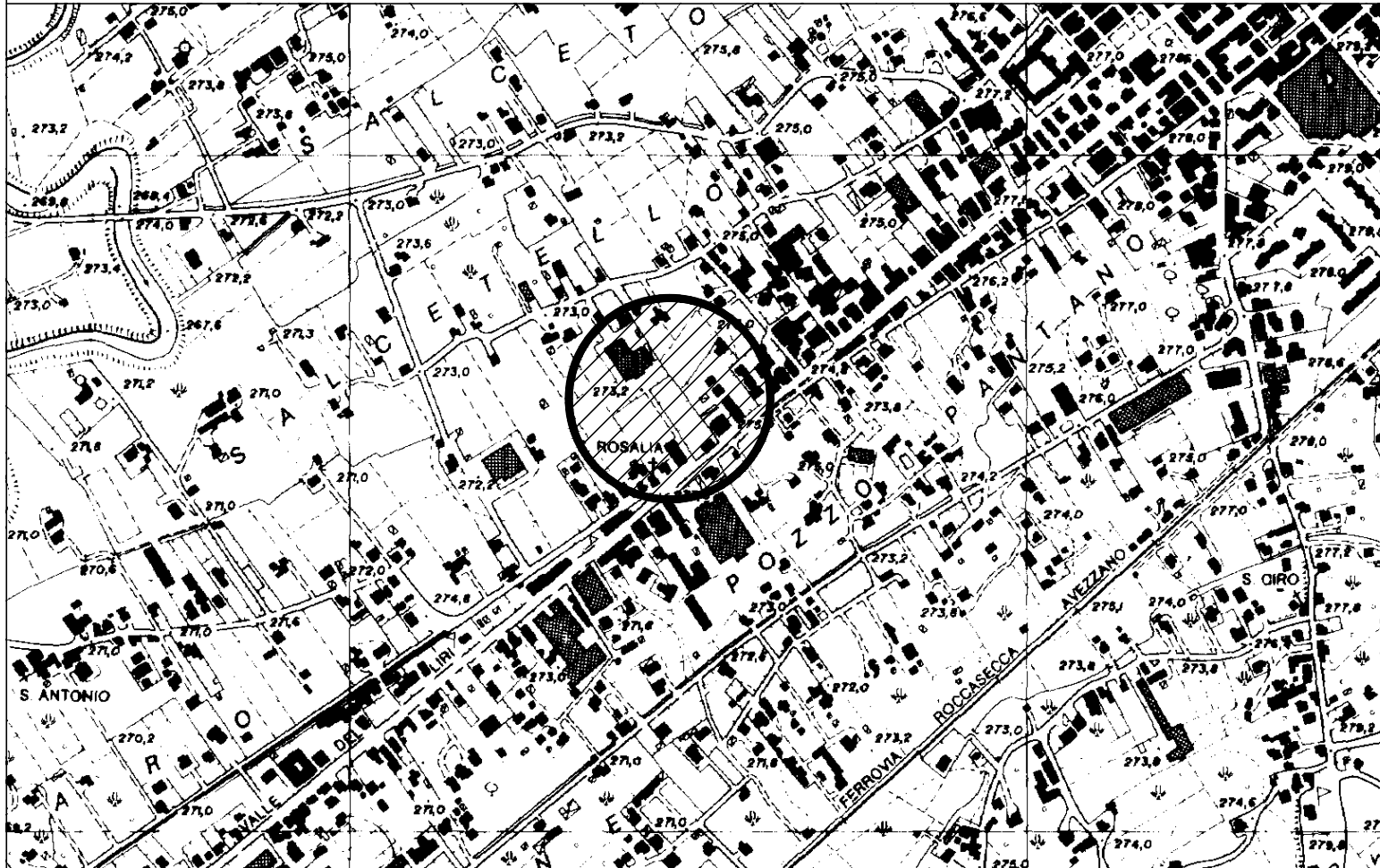
Il direttore dei lavori  
Ing. Andrea Grimaldi

### INQUADRAMENTO TERRITORIALE

PLANIMETRIA I.G.M. scala 1:25.000



C.T.R. Sez. 390080 - scala 1:10.000



### PLANIMETRIA SU ESTRATTO DI MAPPA CATASTALE scala 1:2.000

INTERVENTO APPROVATO CON ACCORDO DI PROGRAMMA



Area di intervento  
 Area da asservire già in zona RRC3

#### DATI CATASTALI

| AREA DI INTERVENTO |            |               |            | AREA DA ASSERVIRE |            |             |            |                        |
|--------------------|------------|---------------|------------|-------------------|------------|-------------|------------|------------------------|
| Foglio             | Particella | Qualità       | Sup. (mq.) | Foglio            | Particella | Qualità     | Sup. (mq.) | Destinazione           |
| 37                 | 2374       | Semin. Arbor. | 3.859      | 49                | 56 - parte | Ente Urbano | 451        | Parcheggi <sup>1</sup> |
|                    |            |               | Tot. 3.859 |                   |            |             | Tot. 451   |                        |

<sup>1</sup> v. prescrizioni Accordo di Programma

VARIANTE ALL'ACCORDO DI PROGRAMMA



Area di intervento

#### DATI CATASTALI

| AREA DI INTERVENTO |            |               |            |
|--------------------|------------|---------------|------------|
| Foglio             | Particella | Qualità       | Sup. (mq.) |
| 37                 | 2374       | Semin. Arbor. | 3.859      |
| 37                 | 3121       | Semin. Arbor. | 1.856      |
|                    |            |               | Tot. 5.715 |